
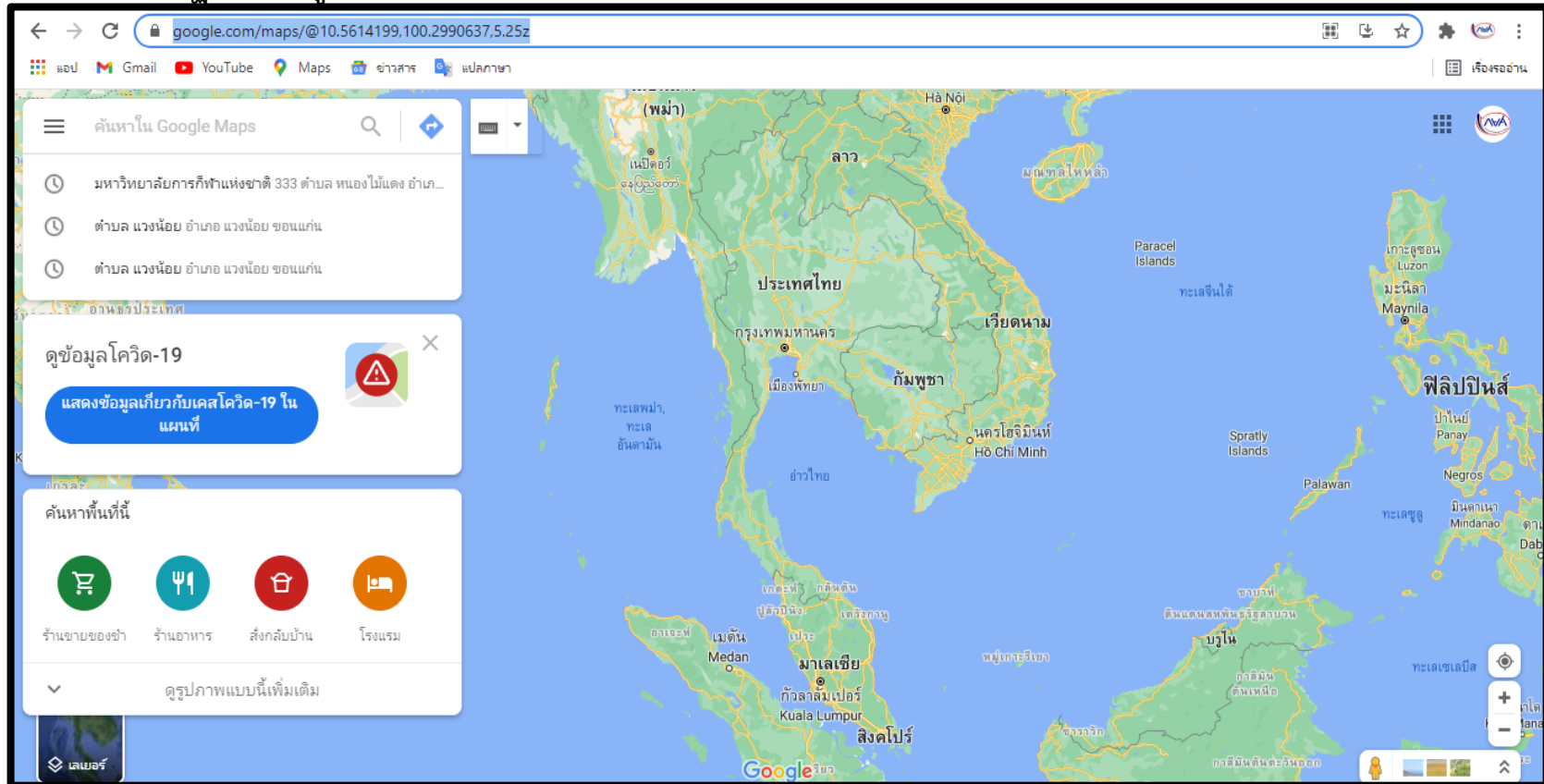


## ขั้นตอนวิธีการค้นหาแผนที่บ้านโดย Google Maps

1. เปิด  Google Maps หรือไปที่ <https://maps.google.com>
2. หน้าจอจะปรากฏขึ้นมาดังรูป



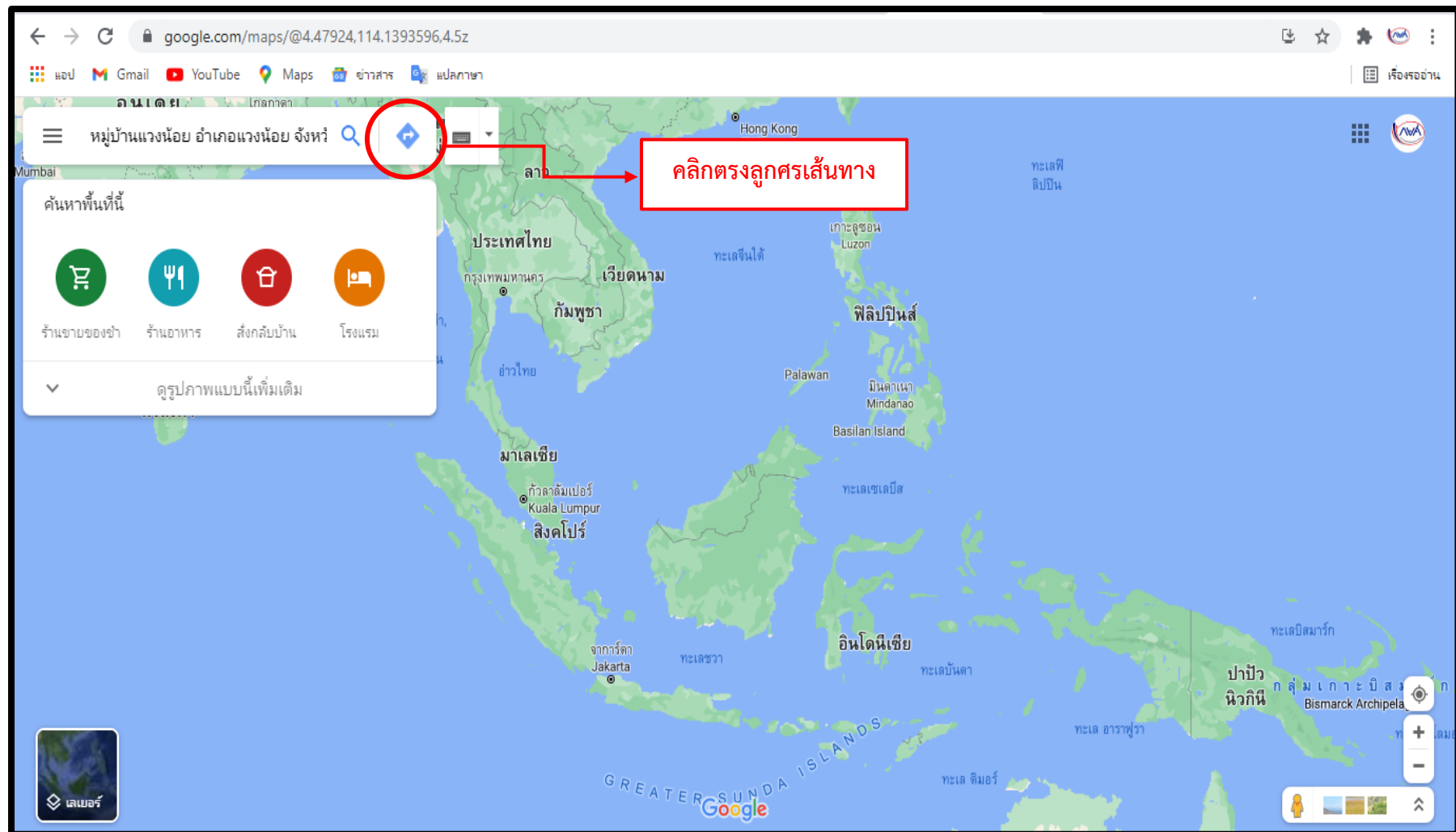
บ้านเลขที่.....หมู่.....ตำบล.....อำเภอ.....จังหวัด.....

ข้าพเจ้าขอรับรองว่าข้อมูลข้างต้นนั้นเป็นความจริงทุกประการ หากข้อมูลดังกล่าวเป็นเท็จ ข้าพเจ้ายินดีให้ยกเลิกทุนกู้ยืมเพื่อการศึกษา

ลงชื่อ .....

(.....)

### 3. ไปที่ตัวลูกศรเส้นทาง



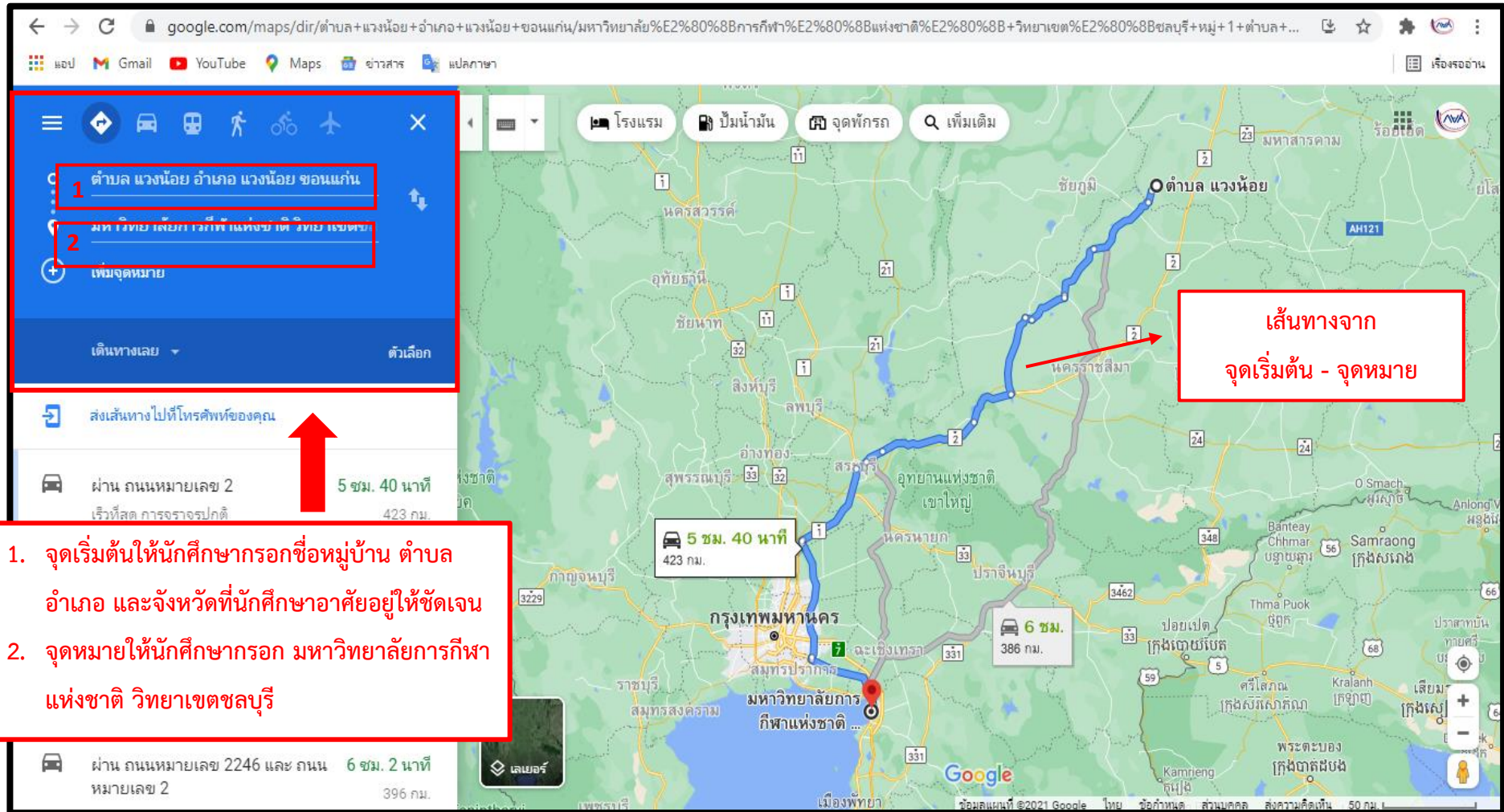
บ้านเลขที่.....หมู่.....ตำบล.....อำเภอ.....จังหวัด.....

ข้าพเจ้าขอรับรองว่าข้อมูลข้างต้นนั้นเป็นความจริงทุกประการ หากข้อมูลดังกล่าวเป็นเท็จ ข้าพเจ้ายินดีให้ยกเลิกทุนกู้ยืมเพื่อการศึกษา

ลงชื่อ .....

(.....)

#### 4. Google Maps จะปรากฏหน้าจอดังรูป ให้นักศึกษารอกข้อมูลจุดเริ่มต้นและจุดหมาย จากนั้นกดค้นหา



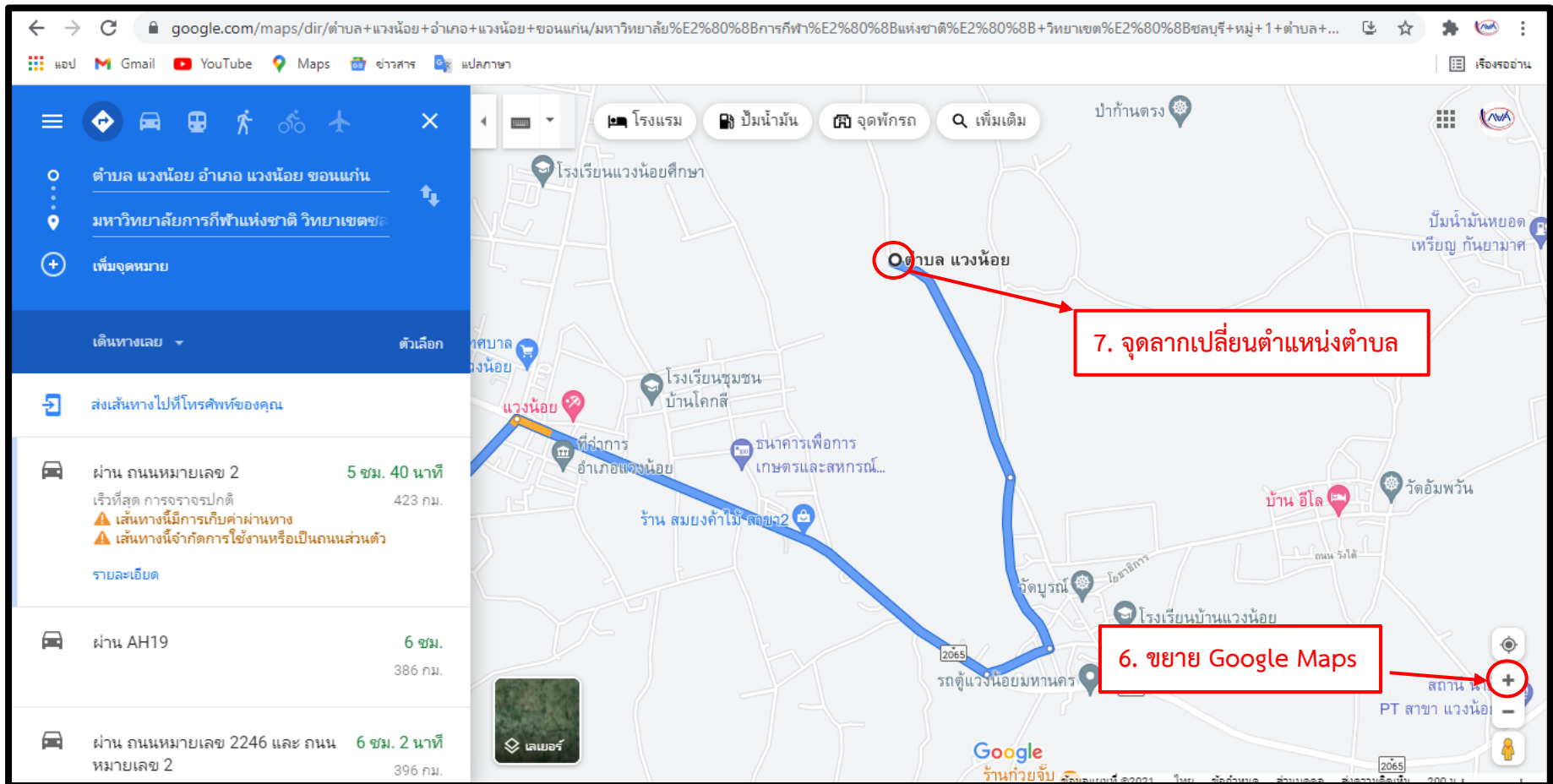
1. จุดเริ่มต้นให้นักศึกษารอกชื่อหมู่บ้าน ตำบล อำเภอ และจังหวัดที่นักศึกษาอาศัยอยู่ให้ชัดเจน
2. จุดหมายให้นักศึกษารอก มหาวิทยาลัยการกีฬาแห่งชาติ วิทยาเขตชลบุรี

บ้านเลขที่.....หมู่.....ตำบล.....อำเภอ.....จังหวัด.....

ข้าพเจ้าขอรับรองว่าข้อมูลข้างต้นนั้นเป็นความจริงทุกประการ หากข้อมูลดังกล่าวเป็นเท็จ ข้าพเจ้ายินดีเสียเงินกู้ยืมเพื่อการศึกษา

ลงชื่อ .....  
(.....)

5. Google maps จะแสดงข้อมูลจุดเริ่มต้นเป็นตำบลที่นักศึกษาอาศัยอยู่
6. ให้นักศึกษาขยาย Google Maps เพื่อให้เห็นเส้นทาง และสถานที่สำคัญให้ชัดเจน
7. ลากจุดเปลี่ยนจุดเริ่มต้นจากตำบลไปยังที่ตำแหน่งบ้านของนักศึกษา

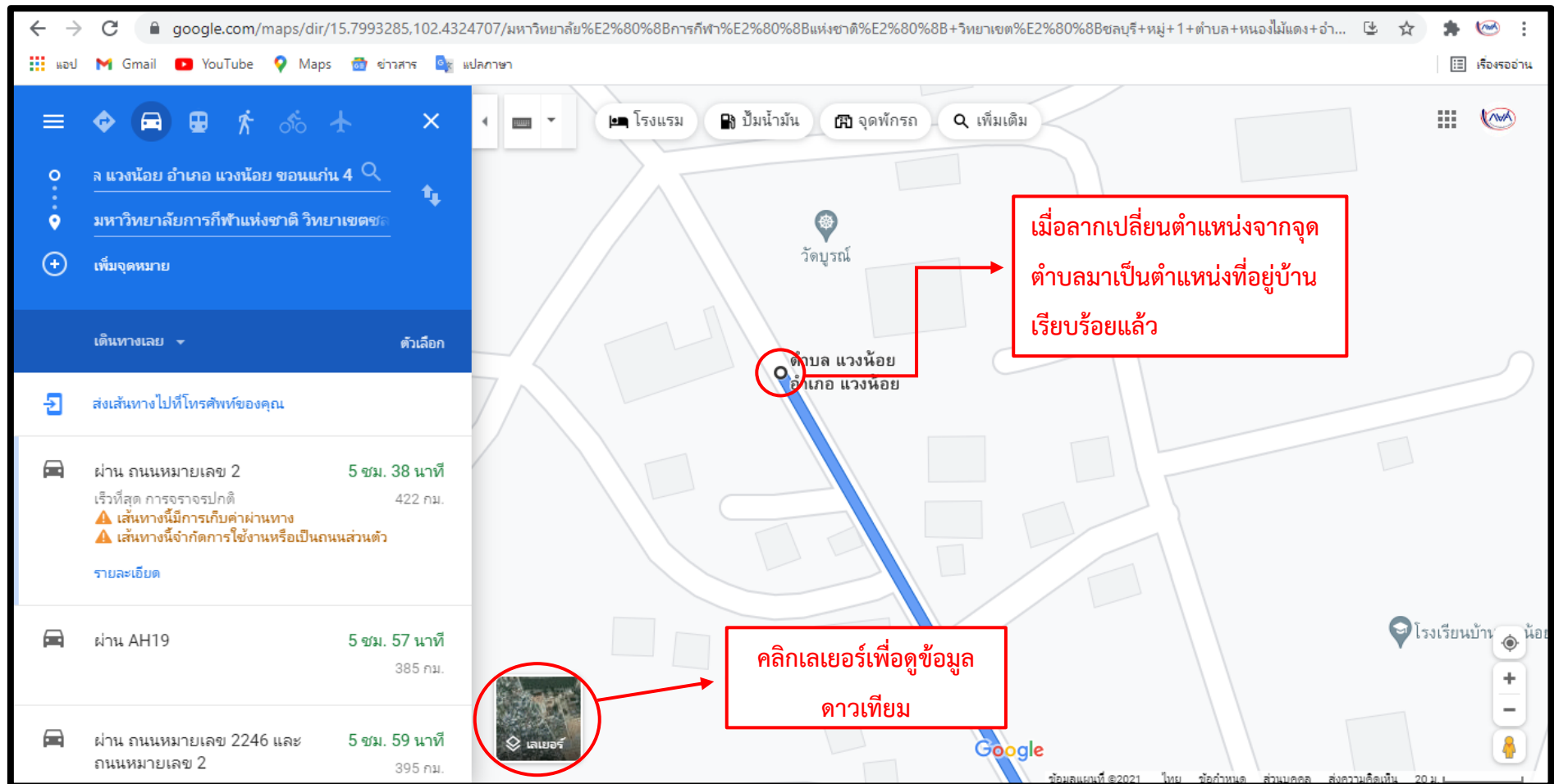


บ้านเลขที่.....หมู่.....ตำบล.....อำเภอ.....จังหวัด.....

ข้าพเจ้าขอรับรองว่าข้อมูลข้างต้นนั้นเป็นความจริงทุกประการ หากข้อมูลดังกล่าวเป็นเท็จ ข้าพเจ้ายินดีให้ยกเลิกทุนกู้ยืมเพื่อการศึกษา

ลงชื่อ .....  
(.....)

8. เมื่อลากจุดเปลี่ยนจุดเริ่มต้นจากตำแหน่งตำบล มาไว้ที่ตำแหน่งบ้านของนักศึกษาเรียบร้อยแล้ว เพื่อความชัดเจนและแม่นยำให้นักศึกษาคlick เลเยอร์เพื่อดูข้อมูลแบบดาวเทียม



บ้านเลขที่.....หมู่.....ตำบล.....อำเภอ.....จังหวัด.....

ข้าพเจ้าขอรับรองว่าข้อมูลข้างต้นนั้นเป็นความจริงทุกประการ หากข้อมูลดังกล่าวเป็นเท็จ ข้าพเจ้ายินดีให้ยกเลิกทุนกู้ยืมเพื่อการศึกษา

ลงชื่อ .....  
(.....)

## 9. ให้นักศึกษาคลิกเลือกตำแหน่งบ้านของนักศึกษา

The screenshot shows the Google Maps interface with a satellite view of a residential area. A blue line indicates a route from a starting point to a destination. Three red text boxes with arrows pointing to specific locations on the map provide instructions:

- Box 1 (Top):** 1. ให้นักศึกษาขยาย Google Maps ให้ชัดเจน จากนั้นคลิกเลือกตำแหน่งที่คาดว่าจะเป็นที่บ้านของนักศึกษา (Expand Google Maps to be clear, then click to select the location that will be the student's home.)
- Box 2 (Bottom Left):** 2. เมื่อคลิกตำแหน่งบ้าน Google maps จะแสดงหน้าจอเป็นรูปบ้านของนักศึกษา ให้นักศึกษาคลิกเข้าไปตรวจสอบว่าใช่บ้านตนเองหรือไม่เพื่อความถูกต้อง (When clicking the home location on Google Maps, it will show a house photo. Let students click to check if it's their own house to ensure accuracy.)
- Box 3 (Middle Right):** 3. ตำแหน่งจุดเริ่มต้องตรงหรือใกล้เคียงกับตำแหน่งบ้านของนักศึกษามากที่สุด (The starting point must be straight or very close to the student's home location.)

At the bottom of the map, a pop-up information box for 'ตำบล แวงน้อย อำเภอ แวงน้อย' (Waeng Noi Sub-township, Waeng Noi District) is visible, showing a small house image and coordinates: 15.799313, 102.432377.

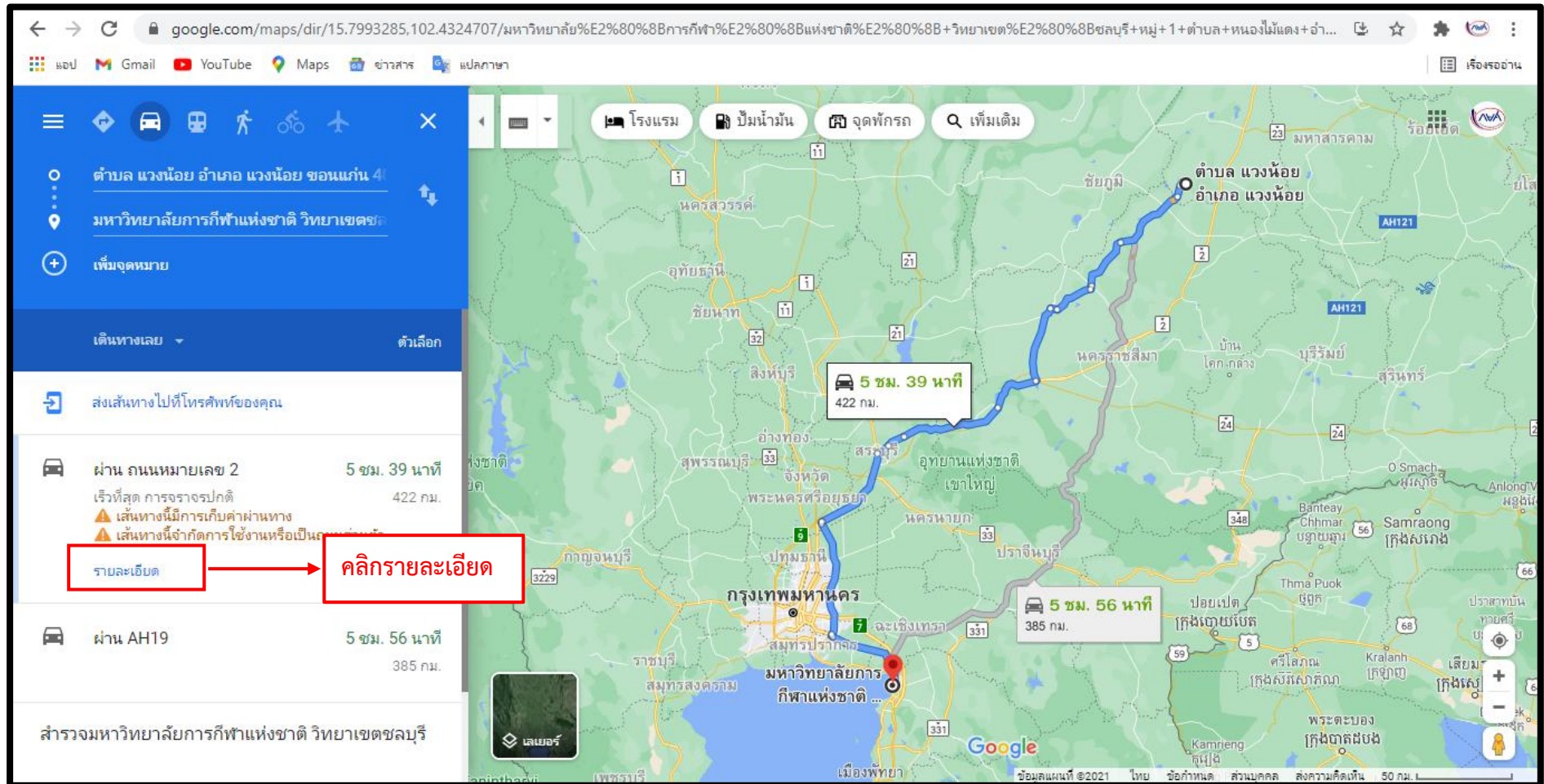
บ้านเลขที่.....หมู่.....ตำบล.....อำเภอ.....จังหวัด.....

ข้าพเจ้าขอรับรองว่าข้อมูลข้างต้นนั้นเป็นความจริงทุกประการ หากข้อมูลดังกล่าวเป็นเท็จ ข้าพเจ้ายินดีให้ยกเลิกทุนกู้ยืมเพื่อการศึกษา

ลงชื่อ .....  
(.....)

10. นักศึกษาขยาย Google maps ออกให้เห็นเส้นทางจากจุดเริ่มต้น - จุดหมายให้ชัดเจน

11. คลิกเลือกรายละเอียด



บ้านเลขที่.....หมู่.....ตำบล.....อำเภอ.....จังหวัด.....

ข้าพเจ้าขอรับรองว่าข้อมูลข้างต้นนั้นเป็นความจริงทุกประการ หากข้อมูลดังกล่าวเป็นเท็จ ข้าพเจ้ายินดีให้ยกเลิกทุนกู้ยืมเพื่อการศึกษา

ลงชื่อ .....  
(.....)

## 12. ให้นักศึกษาปริ้นแผนที่ Google maps

google.com/maps/dir/15.7993285,102.4324707/มหาวิทยาลัย%E2%80%8Bการกีฬา%E2%80%8Bแห่งชาติ%E2%80%8B+วิทยาเขต%E2%80%8Bชลบุรี+หมู่+1+ตำบล+หนองไม้แดง+อำ...

จาก ตำบล แวงน้อย อำเภอ แวงน้อย ขอนแก่น 40230 ถึง มหาวิทยาลัยการกีฬาแห่งชาติ วิทยาเขตชลบุรี 111 หมู่...

5 ชม. 39 นาที (422 กม.)

ผ่าน ถนนหมายเลข 2

เร็วที่สุด การจราจรปกติ

▲ เส้นทางนี้มีการเก็บค่าผ่านทาง

▲ เส้นทางนี้จำกัดการใช้งานหรือเป็นถนนส่วนตัว

พิมพ์พร้อมแผนที่

พิมพ์เฉพาะข้อความ

คลิกพิมพ์พร้อมแผนที่

5 ชม. 39 นาที 422 กม.

5 ชม. 56 นาที 385 กม.

ข้อมูลการจราจร

เร็ว ช้า

เลเยอร์

เมืองพัทยา

ข้อมูลแผนที่ ©2021 ไทย

บ้านเลขที่.....หมู่.....ตำบล.....อำเภอ.....จังหวัด.....

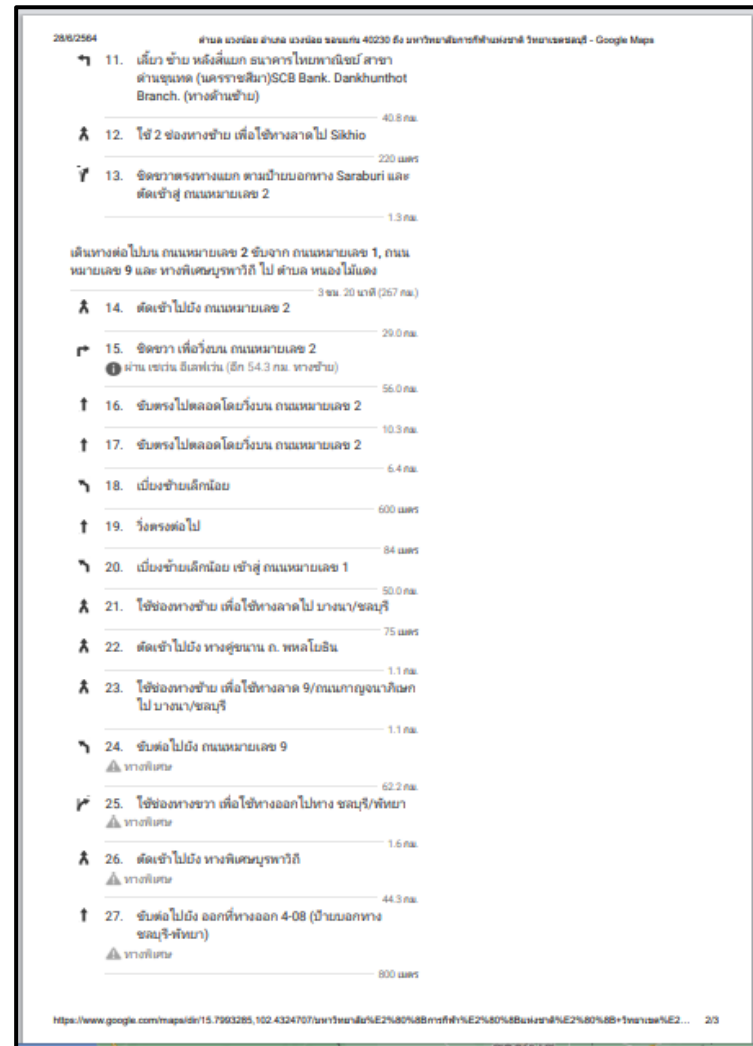
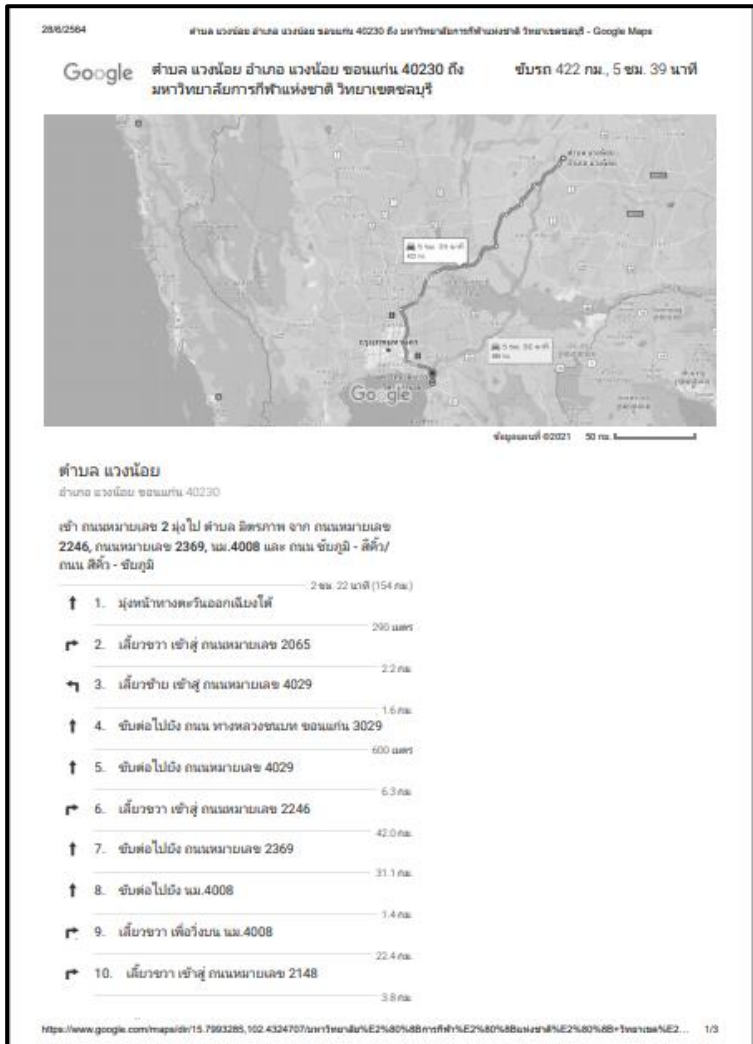
ข้าพเจ้าขอรับรองว่าข้อมูลข้างต้นนั้นเป็นความจริงทุกประการ หากข้อมูลดังกล่าวเป็นเท็จ ข้าพเจ้ายินดีให้ยกเลิกทุนกู้ยืมเพื่อการศึกษา

ลงชื่อ .....

(.....)



# จะปรากฏแผนที่ใน Google Maps ดังนี้ (ภาพที่ 1)

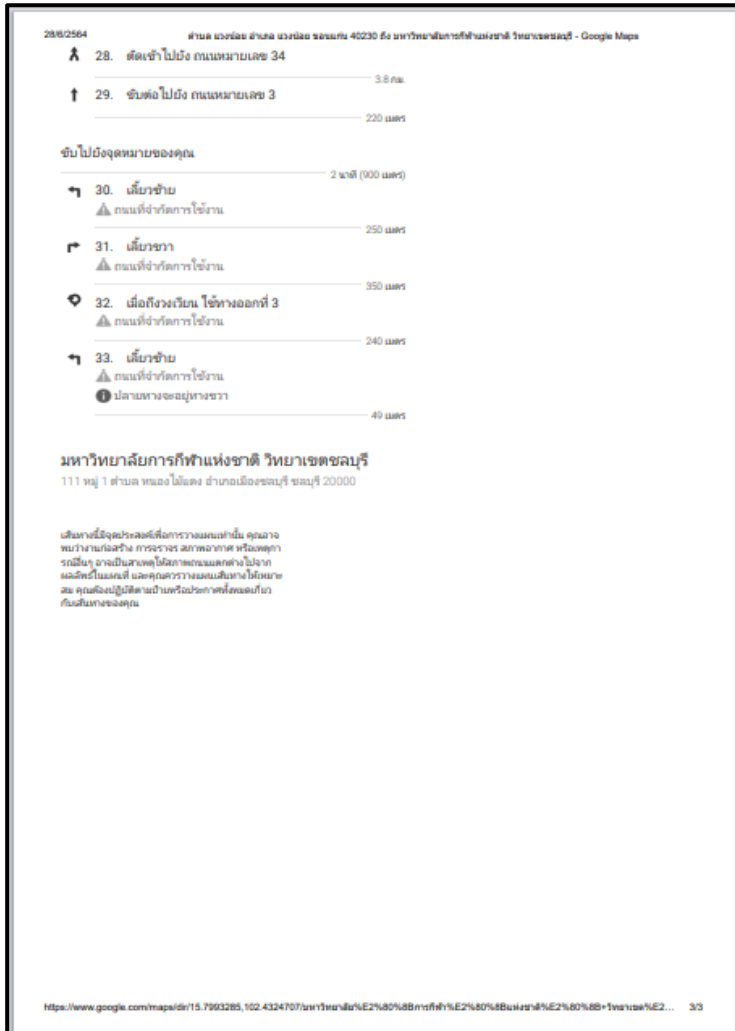


บ้านเลขที่.....หมู่.....ตำบล.....อำเภอ.....จังหวัด.....

ข้าพเจ้าขอรับรองว่าข้อมูลข้างต้นนั้นเป็นความจริงทุกประการ หากข้อมูลดังกล่าวเป็นเท็จ ข้าพเจ้ายินดีหยกเลิกทุนกู้ยืมเพื่อการศึกษา

ลงชื่อ .....  
(.....)

## จะปรากฏแผนที่ใน Google Maps ดังนี้ (ภาพที่ 2)



- หมายเหตุ :
1. จะต้องมีการแสดงแผนที่เส้นทางจากบ้าน ถึง มหาวิทยาลัยการกีฬาแห่งชาติ วิทยาเขตชลบุรี ชัดเจน
  2. จะต้องมีการรายละเอียดการเดินทางจากบ้าน ถึง มหาวิทยาลัยการกีฬาแห่งชาติ วิทยาเขตชลบุรี ชัดเจน
  3. เอกสารต้องครบทุกแผ่นที่พิมพ์ออกมา

บ้านเลขที่.....หมู่.....ตำบล.....อำเภอ.....จังหวัด.....

ข้าพเจ้าขอรับรองว่าข้อมูลข้างต้นนั้นเป็นความจริงทุกประการ หากข้อมูลดังกล่าวเป็นเท็จ ข้าพเจ้ายินดีให้ยกเลิกทุนกู้ยืมเพื่อการศึกษา

ลงชื่อ .....  
(.....)